


1. PATRIMÔNIO PROTEGIDO NO MUNICÍPIO

1.1. PATRIMÔNIO PROTEGIDO POR TOMBAMENTO

MUNICIPAL		
FOTO	DESIGNAÇÃO ENDEREÇO	CATEGORIA
	1. IMAGEM DE NOSSA SENHORA DA CONCEIÇÃO	BM
	DOCUMENTAÇÃO DATA APROVAÇÃO	INVENTARIADO
	Decreto de tombamento n°: 03/2007 Dossiê enviado ao IEPHA/MG em: Exercícios 2008, 2015 e 2016	SIM
ESTADUAL	Não possui bens tombados para o nível Estadual.	
FEDERAL	Não possui bens tombados para o nível Federal.	

1.2. PATRIMÔNIO PROTEGIDO POR REGISTRO

MUNICIPAL	Não possui bens registrados para o nível Municipal.
ESTADUAL	Não possui bens registrados para o nível Estadual.

FEDERAL	
FOTO	DESIGNAÇÃO ENDEREÇO
	2. RODA DE CAPOEIRA E/OU OFÍCIO DE MESTRE DA CAPOEIRA
CATEGORIA	INVENTARIADO
Saberes	NÃO


1.3. PATRIMÔNIO INVENTARIADO PELO MUNICÍPIO

EXERCÍCIO 2012



ESTRUTURAS ARQUITETÔNICAS E URBANÍSTICAS (BI)

FOTO	DESIGNAÇÃO ENDEREÇO	ÁREA
	1. Praça Januário Valério	Área 01 - Urbana
	2. Igreja Matriz do Sagrado Coração de Jesus	Área 01 - Urbana
	3. Praça do Santuário	Área 01 - Urbana
	4. Santuário de Nossa Senhora da Conceição	Área 01 - Urbana


BENS MÓVEIS E INTEGRADOS (BM | BIN)


FOTO	DESIGNAÇÃO ENDEREÇO	ÁREA
	5. Sino do Santuário	Área 01 - Urbana
RETIRADO DO LOCAL	6. Cruzeiro da Igreja Matriz	Área 01 - Urbana


EXERCÍCIO 2014**ESTRUTURAS ARQUITETÔNICAS E URBANÍSTICAS (BI)**

FOTO	DESIGNAÇÃO ENDEREÇO	ÁREA
	7. Capela de Velas do Santuário	Área 01 - Urbana
	8. Solar dos Valérios	Área 01 - Urbana

BENS MÓVEIS E INTEGRADOS (BM | BIN)

FOTO	DESIGNAÇÃO ENDEREÇO	ÁREA
	9. Imagem de Nossa Senhora da Conceição do Santuário	Área 01 - Urbana
	10. Imagem de São José do Santuário	Área 01 - Urbana
	11. Parede em Pedras da Capela do Santíssimo – Santuário	Área 01 - Urbana

	<p>12. Cruzeiro do Santuário</p>	<p>Área 01 - Urbana</p>
---	---	-------------------------

<p>PATRIMÔNIO IMATERIAL (PI)</p>		
<p>FOTO</p>	<p>DESIGNAÇÃO ENDEREÇO</p>	<p>ÁREA</p>
	<p>13. Cavalgada de Conceição do Pará</p>	<p>Área 01 - Urbana</p>

EXERCÍCIO 2023

<p>ESTRUTURAS ARQUITETÔNICAS E URBANÍSTICAS (BI)</p>		
<p>FOTO</p>	<p>DESIGNAÇÃO ENDEREÇO</p>	<p>ÁREA</p>
	<p>14. Estação de Velho da Taipa</p>	<p>Área 02 - Rural</p>
	<p>15. Cemitério Municipal</p>	<p>Área 01 - Urbana</p>
	<p>16. Cemitério de Padres e Freiras</p>	<p>Área 01 - Urbana</p>


BENS MÓVEIS E INTEGRADOS (BM)

FOTO	DESIGNAÇÃO ENDEREÇO	ÁREA
	17. Livro de Ata de Criação do Distrito de Conceição do Pará Acervo do Cartório de Registro Civil e Notas de Conceição do Pará	Área 01 - Urbana
	18. Cruzeiro Alto do Loteamento Maria do Carmo	Área 01 - Urbana

EXERCÍCIO 2024**ESTRUTURAS ARQUITETÔNICAS E URBANÍSTICAS (BI)**

FOTO	DESIGNAÇÃO ENDEREÇO	ÁREA
	19. Sede da Fazenda Macuco 19° 45' 7.69" S 44° 55' 2.22" W	Área 02 - Rural
	20. Sede da Fazenda Capuava 19° 47' 1.86" S 44° 53' 14.22" W	Área 02 - Rural
	21. Cemitério dos Moratos 19° 48' 2.39" S 44° 53' 34.66" W	Área 02 - Rural

PATRIMÔNIO IMATERIAL (PI)

FOTO	DESIGNAÇÃO ENDEREÇO	ÁREA
	1. Festa de Nossa Senhora da Conceição	Área 01 - Urbana

EXERCÍCIO 2025**ESTRUTURAS ARQUITETÔNICAS E URBANÍSTICAS (BI)**

FOTO	DESIGNAÇÃO ENDEREÇO	ÁREA
	2. Casa da Dona Cocota	Área 01 - Urbana
	3. Casa da Dona Merca	Área 01 - Urbana
	4. Fazenda Toninho Batista	Área 02 - Rural

BENS MÓVEIS E INTEGRADOS (BM)

FOTO	DESIGNAÇÃO ENDEREÇO	ÁREA
	5. Sino da Igreja Matriz do Sagrado Coração de Jesus	Área 01 - Urbana