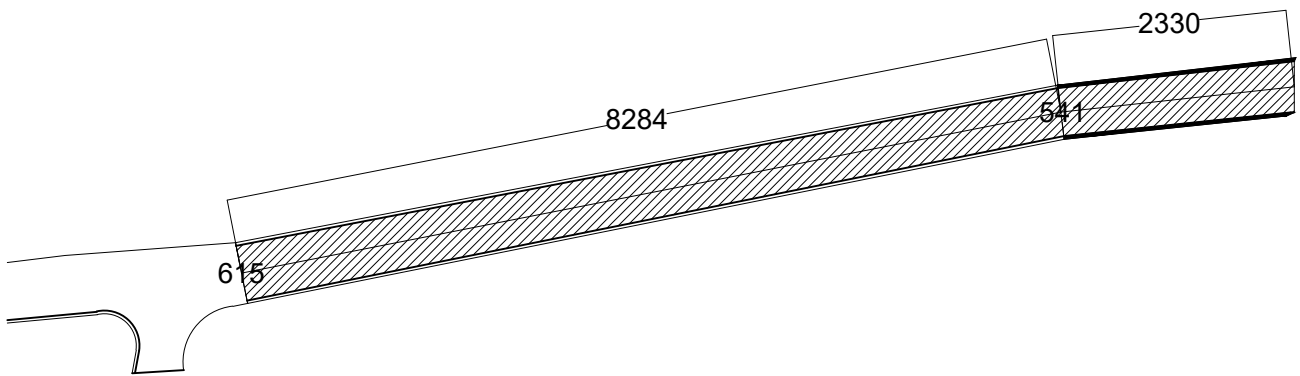





# TRECHO 01



## RESUMO DO TRECHO 01

ÁREA DE PAVIMENTAÇÃO - 543,16m<sup>2</sup>  
 COMPRIMENTO DE SARJETA - 165,63m  
 COMPRIMENTO DE MEIO FIO - 165,63m  
 ÁREA DE PASSEIO - 0,00m<sup>2</sup>

## LEGENDA

 ÁREA DE PAVIMENTAÇÃO  
 SARJETA  
 PASSEIO

PREFEITURA MUNICIPAL DE CONCEIÇÃO DO PARÁ

## PROJETO DE PAVIMENTAÇÃO

VIA DE LIGAÇÃO SÃO JOÃO DE CIMA RODOVIA MG 423

JOSE CASSIMIRO  
 RODRIGUES:50857819615

Assinado de forma digital por JOSE  
 CASSIMIRO  
 RODRIGUES:50857819615  
 Dados: 2022.08.31 15:19:50 -03'00'

MARCOS  
 BARCELOS:121728996  
 82

Assinado de forma digital por  
 MARCOS BARCELOS:12172899682  
 Dados: 2022.08.31 15:03:36 -03'00'

JOSÉ CASSIMIRO RODRIGUES  
 PREFEITO MUNICIPAL

MARCOS BARCELOS  
 ENGENHEIRO CIVIL - CREA/MG 203.625/D



**ENDEREÇO:** VIA DE LIGAÇÃO SÃO JOÃO DE CIMA RODOVIA MG 423 - CONCEIÇÃO DO PARÁ - MG

18/08/2022

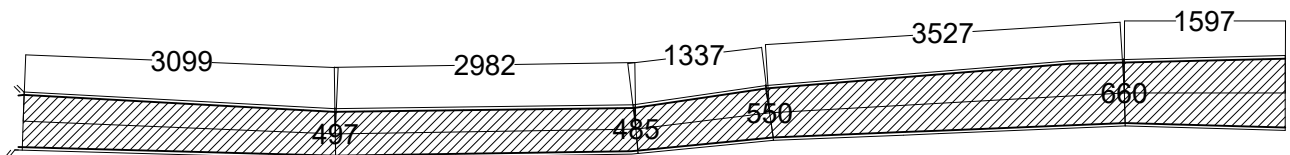
**OBRA:** PAVIMENTAÇÃO

01/05

**ÁREA:** 2.493,54m<sup>2</sup>

**ESCALA:** 1:750

# TRECHO 02



## RESUMO DO TRECHO 02

ÁREA DE PAVIMENTAÇÃO - 636,89m<sup>2</sup>  
 COMPRIMENTO DE SARJETA - 251,80m  
 COMPRIMENTO DE MEIO FIO - 251,80m  
 ÁREA DE PASSEIO - 0,00m<sup>2</sup>

## LEGENDA

ÁREA DE PAVIMENTAÇÃO  
 SARJETA  
 PASSEIO

PREFEITURA MUNICIPAL DE CONCEIÇÃO DO PARÁ

## PROJETO DE PAVIMENTAÇÃO

VIA DE LIGAÇÃO SÃO JOÃO DE CIMA RODOVIA MG 423

JOSE CASSIMIRO  
 RODRIGUES:50857819  
 615

Assinado de forma digital por JOSE  
 CASSIMIRO  
 RODRIGUES:50857819615  
 Dados: 2022.08.31 15:20:43 -03'00'

MARCOS  
 BARCELOS:12172899682

Assinado de forma digital por  
 MARCOS BARCELOS:12172899682  
 Dados: 2022.08.31 15:04:18 -03'00'

JOSÉ CASSIMIRO RODRIGUES  
 PREFEITO MUNICIPAL

MARCOS BARCELOS  
 ENGENHEIRO CIVIL - CREA/MG 203.625/D



**ENDEREÇO:** VIA DE LIGAÇÃO SÃO JOÃO DE CIMA RODOVIA MG 423 - CONCEIÇÃO DO PARÁ - MG

18/08/2022

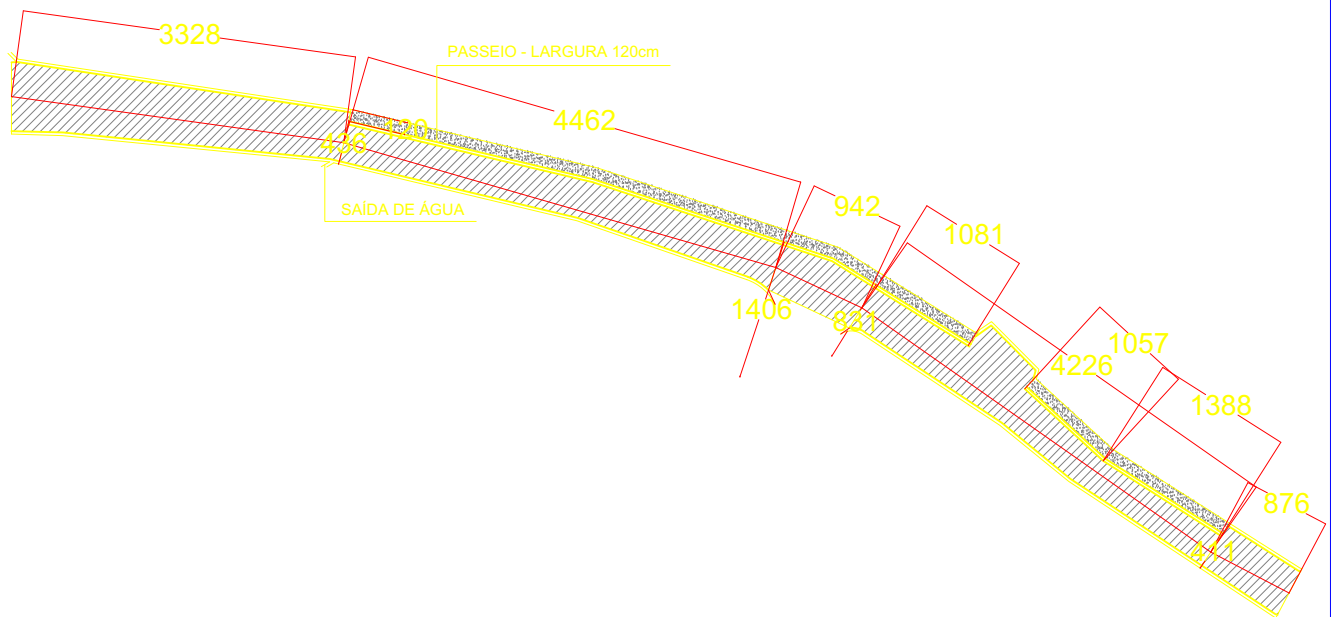
**OBRA:** PAVIMENTAÇÃO

02/05

**ÁREA:** 2.493,54m<sup>2</sup>

**ESCALA:** 1:750




# TRECHO 03



## RESUMO DO TRECHO 03

ÁREA DE PAVIMENTAÇÃO - 633,46m²  
 COMPRIMENTO DE SARJETA - 270,87m  
 COMPRIMENTO DE MEIO FIO - 270,87m  
 ÁREA DE PASSEIO - (89,30M X 1,20M) = 107,16m²

## LEGENDA

-  ÁREA DE PAVIMENTAÇÃO
-  SARJETA
-  PASSEIO

## PREFEITURA MUNICIPAL DE CONCEIÇÃO DO PARÁ

# PROJETO DE PAVIMENTAÇÃO

VIA DE LIGAÇÃO SÃO JOÃO DE CIMA RODOVIA MG 423

JOSE CASSIMIRO  
 RODRIGUES:50857  
 819615

Assinado de forma digital por  
 JOSE CASSIMIRO  
 RODRIGUES:50857819615  
 Dados: 2022.10.18 15:46:17  
 -03'00'

MARCOS  
 BARCELOS:121  
 72899682

Assinado de forma digital  
 por MARCOS  
 BARCELOS:12172899682  
 Dados: 2022.10.18  
 15:45:20 -03'00'

JOSÉ CASSIMIRO RODRIGUES  
 PREFEITO MUNICIPAL

MARCOS BARCELOS  
 ENGENHEIRO CIVIL-CREA/MG 203.625/D



**ENDEREÇO:** VIA DE LIGAÇÃO SÃO JOÃO DE CIMA RODOVIA MG 423 - CONCEIÇÃO DO PARÁ - MG

18/08/2022

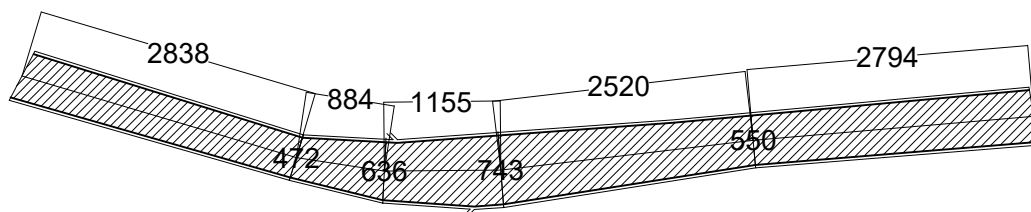
**OBRA:** PAVIMENTAÇÃO

03/05

**ÁREA:** 2.493,54m²

**ESCALA:** 1:750




# TRECHO 04



## RESUMO DO TRECHO 04

ÁREA DE PAVIMENTAÇÃO - 532,28m<sup>2</sup>  
 COMPRIMENTO DE SARJETA - 204,00m  
 COMPRIMENTO DE MEIO FIO - 204,00m  
 ÁREA DE PASSEIO - 0,00m<sup>2</sup>

## LEGENDA

 ÁREA DE PAVIMENTAÇÃO  
 SARJETA  
 PASSEIO

PREFEITURA MUNICIPAL DE CONCEIÇÃO DO PARÁ

## PROJETO DE PAVIMENTAÇÃO

VIA DE LIGAÇÃO SÃO JOÃO DE CIMA RODOVIA MG 423

JOSE CASSIMIRO  
 RODRIGUES:508578196  
 15

Assinado de forma digital por JOSE  
 CASSIMIRO  
 RODRIGUES:50857819615  
 Dados: 2022.08.31 15:22:01 -03'00'

MARCOS  
 BARCELOS:12172899682

Assinado de forma digital por  
 MARCOS BARCELOS:12172899682  
 Dados: 2022.08.31 15:05:49 -03'00'

JOSÉ CASSIMIRO RODRIGUES  
 PREFEITO MUNICIPAL

MARCOS BARCELOS  
 ENGENHEIRO CIVIL - CREA/MG 203.625/D



**ENDEREÇO:** VIA DE LIGAÇÃO SÃO JOÃO DE CIMA RODOVIA MG 423 - CONCEIÇÃO DO PARÁ - MG

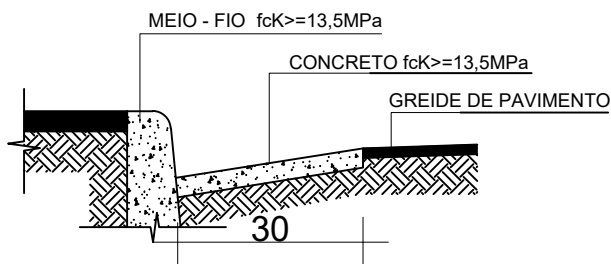
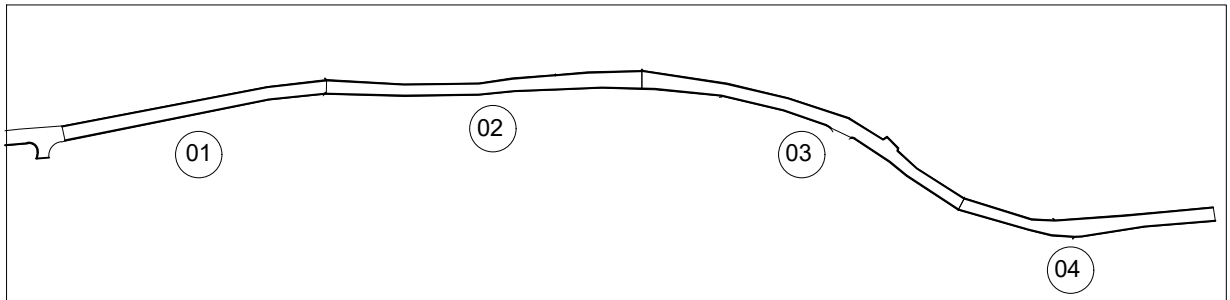
18/08/2022

**OBRA:** PAVIMENTAÇÃO

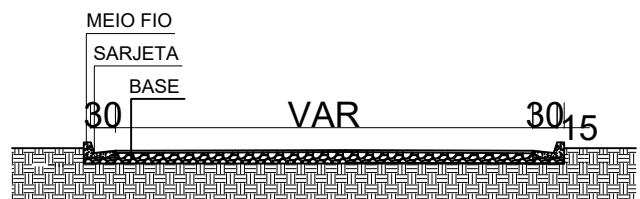
04/05

**ÁREA:** 2.493,54m<sup>2</sup>

**ESCALA:** 1:750



DETALHE TÍPICO SARJETA  
SEM ESCALA



SEÇÃO TRANSVERSAL DA VIA  
SEM ESCALA

PREFEITURA MUNICIPAL DE CONCEIÇÃO DO PARÁ

PROJETO DE PAVIMENTAÇÃO

VIA DE LIGAÇÃO SÃO JOÃO DE CIMA RODOVIA MG 423

JOSE CASSIMIRO  
RODRIGUES:5085781961  
5

Assinado de forma digital por JOSE  
CASSIMIRO  
RODRIGUES:50857819615  
Dados: 2022.08.31 15:22:38 -03'00'

MARCOS  
BARCELOS:12172899682

Assinado de forma digital por  
MARCOS BARCELOS:12172899682  
Dados: 2022.08.31 15:06:32 -03'00'

JOSE CASSIMIRO RODRIGUES  
PREFEITO MUNICIPAL

MARCOS BARCELOS  
ENGENHEIRO CIVIL - CREA/MG 203.625/D



ENDEREÇO: VIA DE LIGAÇÃO SÃO JOÃO DE CIMA RODOVIA MG 423 - CONCEIÇÃO DO PARÁ - MG

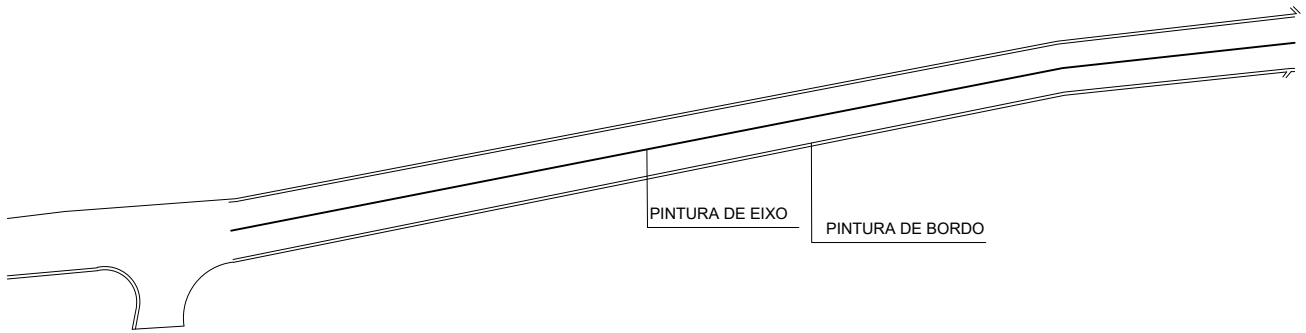
18/08/2022

OBRA: PAVIMENTAÇÃO

05/05

ÁREA: 2.493,54m<sup>2</sup>

ESCALA: 1:750



PREFEITURA MUNICIPAL DE CONCEIÇÃO DO PARÁ

**PROJETO DE SINALIZAÇÃO**

VIA DE LIGAÇÃO SÃO JOÃO DE CIMA RODOVIA MG 423

JOSE CASSIMIRO  
RODRIGUES:5085781961  
5

Assinado de forma digital por JOSE  
CASSIMIRO RODRIGUES:50857819615  
Dados: 2022.08.31 15:23:16 -03'00'

MARCOS  
BARCELOS:12172899682

Assinado de forma digital por  
MARCOS BARCELOS:12172899682  
Dados: 2022.08.31 15:07:29 -03'00'

**JOSÉ CASSIMIRO RODRIGUES**  
PREFEITO MUNICIPAL

**MARCOS BARCELOS**  
ENGENHEIRO CIVIL - CREA/MG 203.625/D



**ENDEREÇO:** VIA DE LIGAÇÃO SÃO JOÃO DE CIMA RODOVIA MG 423 - CONCEIÇÃO DO PARÁ - MG

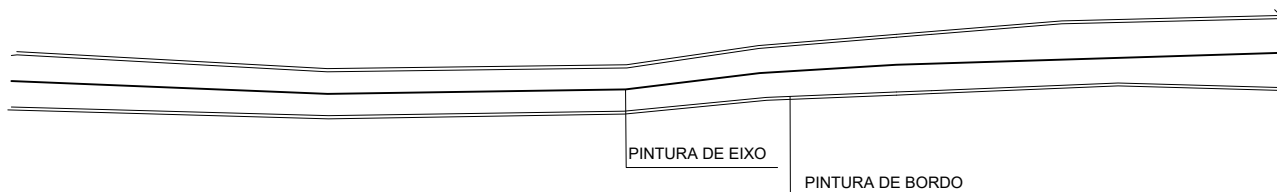
18/08/2022


**OBRA:** PAVIMENTAÇÃO

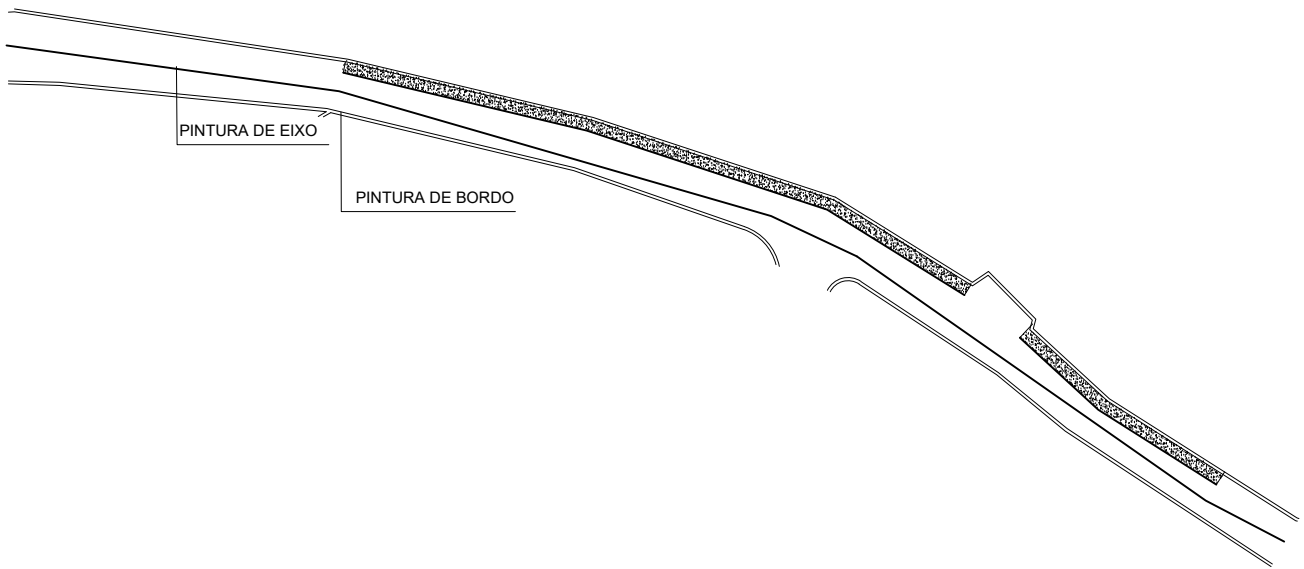
**01/05**

**ÁREA:** 2.493,54m<sup>2</sup>

**ESCALA:** 1:750



<b>PREFEITURA MUNICIPAL DE CONCEIÇÃO DO PARÁ</b> <b>PROJETO DE SINALIZAÇÃO</b> VIA DE LIGAÇÃO SÃO JOÃO DE CIMA RODOVIA MG 423		
JOSE CASSIMIRO RODRIGUES:50857819615 <small>Assinado de forma digital por JOSE CASSIMIRO RODRIGUES:50857819615          Dados: 2022.08.31 15:23:50 -03'00'</small>	MARCOS BARCELOS:12172899682 <small>Assinado de forma digital por MARCOS BARCELOS:12172899682          Dados: 2022.08.31 15:08:08 -03'00'</small>	
<b>JOSÉ CASSIMIRO RODRIGUES</b> PREFEITO MUNICIPAL		<b>MARCOS BARCELOS</b> ENGENHEIRO CIVIL - CREA/MG 203.625/D
<b>ENDEREÇO:</b> VIA DE LIGAÇÃO SÃO JOÃO DE CIMA RODOVIA MG 423 - CONCEIÇÃO DO PARÁ - MG		18/08/2022
<b>OBRA:</b> PAVIMENTAÇÃO		<b>02/05</b>
<b>ÁREA:</b> 2.493,54m <sup>2</sup>	<b>ESCALA:</b> 1:750	



PREFEITURA MUNICIPAL DE CONCEIÇÃO DO PARÁ

PROJETO DE SINALIZAÇÃO

VIA DE LIGAÇÃO SÃO JOÃO DE CIMA RODOVIA MG 423

JOSE CASSIMIRO  
RODRIGUES:50857819615

Assinado de forma digital por JOSE  
CASSIMIRO RODRIGUES:50857819615  
Dados: 2022.08.31 15:24:35 -03'00'

MARCOS  
BARCELOS:12172899682

Assinado de forma digital por  
MARCOS BARCELOS:12172899682  
Dados: 2022.08.31 15:08:37 -03'00'

JOSÉ CASSIMIRO RODRIGUES  
PREFEITO MUNICIPAL

MARCOS BARCELOS  
ENGENHEIRO CIVIL - CREA/MG 203.625/D



**ENDEREÇO:** VIA DE LIGAÇÃO SÃO JOÃO DE CIMA RODOVIA MG 423 - CONCEIÇÃO DO PARÁ - MG

18/08/2022

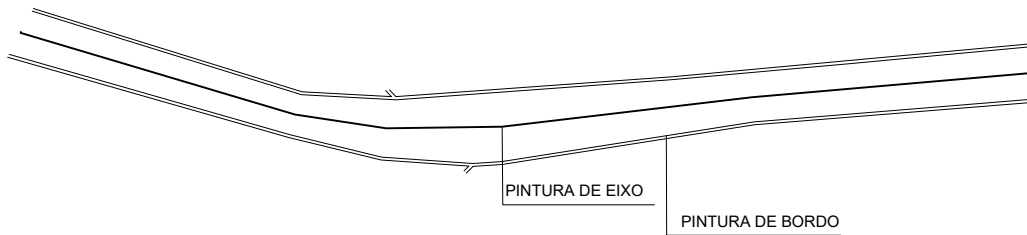
**OBRA:** PAVIMENTAÇÃO

03/05

**ÁREA:** 2.493,54m<sup>2</sup>

**ESCALA:** 1:750





<b>PREFEITURA MUNICIPAL DE CONCEIÇÃO DO PARÁ</b>		
<b>PROJETO DE SINALIZAÇÃO</b> VIA DE LIGAÇÃO SÃO JOÃO DE CIMA RODOVIA MG 423		
JOSE CASSIMIRO RODRIGUES:50857819615 <small>Assinado de forma digital por JOSE CASSIMIRO RODRIGUES:50857819615          Dados: 2022.08.31 15:25:14 -03'00'</small>	MARCOS BARCELOS:12172899682 <small>Assinado de forma digital por MARCOS BARCELOS:12172899682          Dados: 2022.08.31 15:09:29 -03'00'</small>	
<b>JOSÉ CASSIMIRO RODRIGUES</b> PREFEITO MUNICIPAL		<b>MARCOS BARCELOS</b> ENGENHEIRO CIVIL - CREA/MG 203.625/D
<b>ENDEREÇO:</b> VIA DE LIGAÇÃO SÃO JOÃO DE CIMA RODOVIA MG 423 - CONCEIÇÃO DO PARÁ - MG		18/08/2022
<b>OBRA:</b> PAVIMENTAÇÃO		<b>04/05</b>
<b>ÁREA:</b> 2.493,54m <sup>2</sup>	<b>ESCALA:</b> 1:750	

MARCAS LONGITUDINAIS (escala: sem escala)

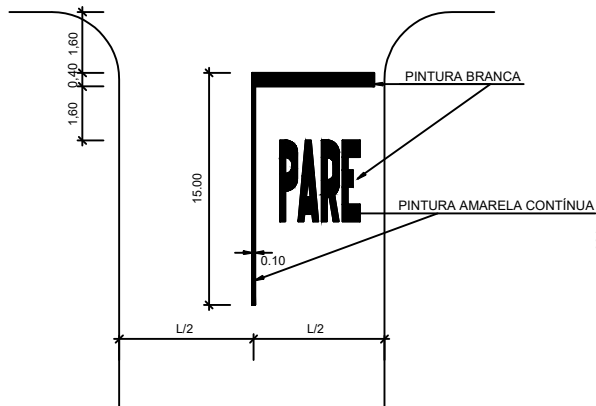
LFO: LINHA DE DIVISÃO DE FLUXOS OPOSTOS  
LFO-3: LINHA DUPLA CONTÍNUA



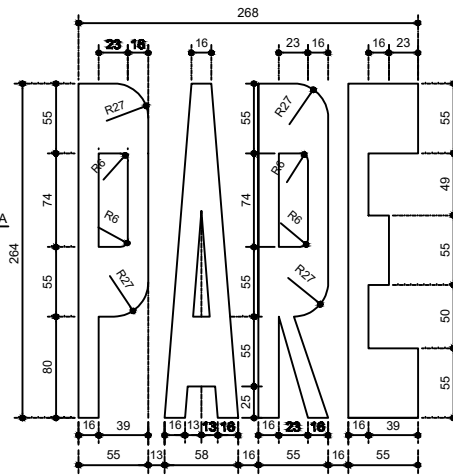
LBO: LINHA DE BORDO



MER: MARCA DELIMITADORA DE ESTACIONAMENTO REGULAMENTADO

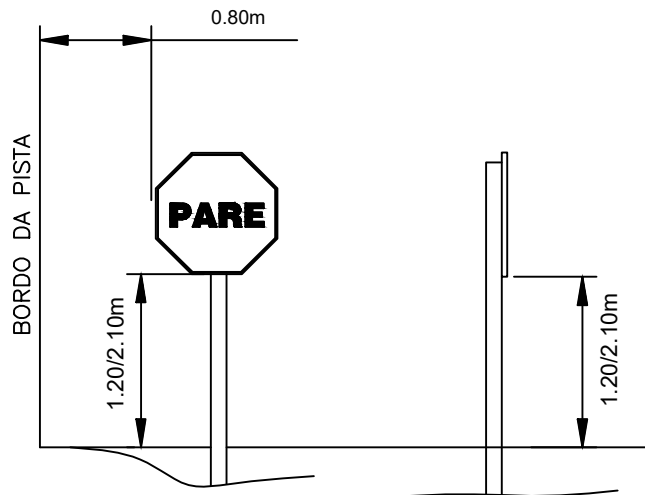


LEGENDA DE REGULAMENTAÇÃO  
INSCRIÇÕES NO PAVIMENTO



LEGENDA PARE

MEDIDAS EM cm  
ÁREA DE PINTURA - 4,10m<sup>2</sup>



PLACA DE PARE

Sinal		Cor	
Forma	CÓDIGO	Cor	
	R-1	Fundo	Vermelha
		Orla interna	Branca
		Orla externa	Vermelha
		Letra	Branca
Via	Lado (m)	Orla interna (m)	Orla externa (m)
Urbana	0,35	0,028	0,050

INSTALAÇÃO DE PLACAS

PREFEITURA MUNICIPAL DE CONCEIÇÃO DO PARÁ

PROJETO DE SINALIZAÇÃO

VIA DE LIGAÇÃO SÃO JOÃO DE CIMA RODOVIA MG 423

JOSE CASSIMIRO  
RODRIGUES:50857819615

Assinado de forma digital por JOSE  
CASSIMIRO RODRIGUES:50857819615  
Dados: 2022.08.31 15:25:57 -03'00'

MARCOS  
BARCELOS:12172899682

Assinado de forma digital por  
MARCOS BARCELOS:12172899682  
Dados: 2022.08.31 15:10:02 -03'00'

JOSÉ CASSIMIRO RODRIGUES  
PREFEITO MUNICIPAL

MARCOS BARCELOS  
ENGENHEIRO CIVIL - CREA/MG 203.625/D



ENDEREÇO: VIA DE LIGAÇÃO SÃO JOÃO DE CIMA RODOVIA MG 423 - CONCEIÇÃO DO PARÁ - MG

18/08/2022

OBRA: PAVIMENTAÇÃO

05/05

ÁREA: 2.493,54m<sup>2</sup>

ESCALA: 1:750